

ZALĄCZNIK DO DECYZJI

z up. MAZOWIECKIEGO WOJEWÓDZKIEGO
KONSERWATORA ZABYTKÓW

DS. 5142.307.2023.BK Nr 615/DS/2023

Z dnia 14. 12. 2023r.

Bożena Krassowska
Kierownik Delegatury w Siedlcach

WOJEWÓDZKI URZĄD OCHRONY ZABYTKÓW
W WARSZAWIE

Delegatura w Siedlcach
08-110 Siedlce, ul. Bema 4a
tel. 025/633-56-29, fax: 025/633-94-58

EGZ. Nr 1

PROJEKT
ZAGOSPODAROWANIA DZIAŁKI nr ew. 372

Objekt: Budynek kościoła parafialnego p.w. Św. Apostołów
Piotra i Pawła w Wodyniach
- wykonanie robót remontowych dachu i elewacji

Inwestor: Parafia Rzymskokatolicka
p.w. Św. Apostołów Piotra i Pawła w Wodyniach
ul. Kościelna 1a
08-117 Wodynie

Adres obiektu: Wodynie ul. Kościelna 1a
08-117 Wodynie

Należy stanąć w związku
do pozwolenia na budowę
z dnia 28. 12. 2023

Nr B.6440.12.854.2023.NO

1046/2023

- jednostka ewidencyjna : Identyfikator i nazwa: 142612-2 Wodynie
- obręb ewidencyjny : Identyfikator i nazwa: 142612-2.0022 Wodynie
- numer ewidencyjny działki : 372
- kategoria obiektu : X

Projektant Imię i nazwisko	Specjalność / numer uprawnień	Zakres opracowania	Podpis
Opracowała : tech. bud. Krystyna Polak	uprawnienia do projektowania w specjalności architektonicznej i konstrukcyjno – budowlanej GP.7342/120/125/92	architektura i konstrukcje	Krystyna Polak Projektant w specjalności architektonicznej i konstrukcyjno-budowlanej KIEROWNI Nr upr. GP, 7342/120/125/92 MAZ/BC/7046/05
Projektant: mgr inż. arch. Helena Kraszewska	uprawnienia do projektowania w specjalności architektonicznej, konstrukcyjno-budowlanej oraz instalacji i urządzeń sanitarnych 373/74/Wm	architektura i konstrukcja	Helena Kraszewska Kierownik ARCHITEKT MAZOWIECKIEGO WOJEWÓDZKIEGO KONSERWATORA ZABYTKÓW
Data opracowania	Listopad 2023 r.		

Spis
zawartości projektu zagospodarowania działki

	nr strony
1. strona tytułowa	1
2. spis zawartości	2
3. kopia uprawnień budowlanych Nr 373/74/Wm	3
4. kopia zaświadczenia nr MA-1430	4
5. kopia pisma z dnia 20.06.2008 r.	5
6. kopia uprawnień budowlany nr GP.7342/120/125/92...	6
7. kopia zaświadczenia nr MAZ/BO/0456/05	7
8. oświadczenie projektanta z dnia 10.11.2023 r.	8
<u>9. część opisowa</u>	9 - 11
w tym:	
1. dane ogólne	
2. istniejący stan zagospodarowania działki	
3. infrastruktura techniczna	
4. obsługa komunikacyjna	
5. ochrona środowiska	
6. ochrona zabytków	
7. wpływ eksploatacji górniczej	
8. bilans terenu	
9. wpływ ochrony przeciwpożarowej	
<u>10. część rysunkowa</u>	
- projekt zagospodarowania działki nr 372 sporządzony na kopii mapy zasadniczej w skali 1:1000	12
- mapa pogładowa - orientacja	13

UPRAWNIENIA BUDOWLANE

Na podstawie art. 18, art. 19, ust. 1 pkt. 1 i art. 20, ust. 1 ustawy z dnia 31 stycznia 1961 r. prawo budowlane (Dz. U. nr 7, poz. 46) oraz § 29 i § 5, ust. 1, pkt 1 rozporządzenia Przewodniczącego Komitetu Budownictwa, Urbanistyki i Architektury z dnia 10 września 1962 r. w sprawie kwalifikacji fachowych osób wykonujących funkcje techniczne w budownictwie powszechnym (Dz. U. z 1962 r., nr 53, poz. 266, z 1965 r., nr 6, poz. 24 i z 1966 r., nr 34, poz. 204)

Ob. Helena Jadwiga K R A S Z E W S K A

magister inżynier architekt

urodzony dnia 1 października 1942 r. w Michałowice pow. Pińczów

otrzymuje

w specjalności architektonicznej

uprawnienia budowlane sporządzania projektów budowlanych architektonicznych
wszelkich obiektów budowlanych, projektów budowlanych konstrukcyjnych
z wyjątkiem projektów obiektów budowlanych o skomplikowanej konstrukcji
oraz projektów instalacji i urządzeń sanitarnych z wyjątkiem skomplikowanych instalacji i urządzeń sanitarnych. - - - - -

Zgodnie z oryginałem



Z up. PRZEBENNA ELASTA
mgr inż. arch. *[Signature]*
I Z...



IZBA ARCHITEKTÓW
RZECZYPOSPOLITEJ POLSKIEJ

Mazowiecka Okręgowa Rada Izby Architektów RP

ZAŚWIADCZENIE - ORYGINAŁ (wypis z listy architektów)

Mazowiecka Okręgowa Rada Izby Architektów RP zaświadcza, że:

mgr inż. arch. Helena Jadwiga KRASZEWSKA

posiadająca kwalifikacje zawodowe do pełnienia samodzielnych funkcji technicznych w budownictwie w specjalności architektonicznej i w zakresie posiadanych uprawnień nr **373/74/Wm**, jest wpisana na listę członków Mazowieckiej Okręgowej Izby Architektów RP pod numerem: **MA-1430**.

Członek czynny od: 11-02-2003 r.

Data i miejsce wygenerowania zaświadczenia: 08-05-2023 r. Warszawa.

Zaświadczenie jest ważne do dnia: **30-06-2024 r.**

Podpisano elektronicznie w systemie informatycznym Izby Architektów RP przez:
Anatol Kuczyński, Sekretarz Okręgowej Rady Izby Architektów RP.

Nr weryfikacyjny zaświadczenia:

MA-1430-989Y-69B8-4535-268C

Siedlce dn. 20-06-2008 r.

DS – 4163/75/08

WOJEWÓDZKI URZĄD OCHRONY ZABYTKÓW
W WARSZAWIE
Delegatura w Siedlcach
08-110 Siedlce, ul. Bema 4a
tel. 025/633-56-29, fax: 025/633-94-58

Pani mgr inż. arch. Helena Jadwiga Kraszewska
Żelków-Kolonia ul. Żwirowa 22
08-110 Siedlce

Wojewódzki Konserwator Zabytków Województwa Mazowieckiego informuje, że Pani **mgr inż. arch. Helena Jadwiga Kraszewska** zam. Żelków-Kolonia ul. Żwirowa 22, 08-110 Siedlce, posiadająca uprawnienia Nr 373/74/Wm, będąca członkiem Mazowieckiej Okręgowej Izby Architektów pod Nr MA-1430, wykonywała dokumentacje projektowe prac remontowych i konserwatorskich na obiektach zabytkowych znajdujących się na terenie działania Wojewódzkiego Urzędu Ochrony Zabytków Delegatura w Siedlcach. Wszystkie dokumentacje zostały opracowane zgodnie z zasadami sztuki konserwatorskiej, w oparciu o stosowne wytyczne. **W związku z powyższym Pani może być rekomendowana do wykonywania opracowań projektowych prac przewidzianych do realizacji na obiektach zabytkowych.**

Niniejsze zaświadczenie wydaje się na prośbę zainteresowanej.

Z up. MAZOWIECKIEGO WOJEWÓDZKIEGO
KONSERWATORA ZABYTKÓW

Stanisław Fiedorczuk
Kierownik Delegatury w Siedlcach

STWIERDZENIE PRZYGOTOWANIA ZAWODOWEGO

do pełnienia samodzielnych funkcji technicznych w budownictwie

Na podstawie § 2 ust.2 pkt.1 i 2, § 5 ust.2, § 7 i § 13 ust.1 pkt.1 i 2 rozporządzenia Ministra Gospodarki Terenowej i Ochrony Środowiska z dnia 20 lutego 1975 roku w sprawie samodzielnych funkcji technicznych w budownictwie /Dz.U. nr 8, poz.46/, z późniejszymi zmianami /Dz.U. nr 42 z 1988r, poz.334 i Dz.U. nr 69 z 1991r, poz.299/, stwierdza się, że

PANI KRYSZYNA POLAK, technik budowlany, urodzona dnia 6 listopada 1954 roku w Seroczynie, posiada przygotowanie zawodowe upoważniające do wykonywania samodzielnej funkcji projektanta oraz kierownika budowy i robót w specjalność architektonicznej i konstrukcyjno-budowlanej.

PANI KRYSZYNA POLAK, jest upoważniona do:

- 1/ sporządzania projektów zakresie rozwiązań architektonicznych w budownictwie jednorodcznym, zagrodowym oraz innych budynków o kubaturze do 1000 m³,
- 2/ sporządzania projektów w zakresie rozwiązań konstrukcyjno-budowlanych budynków i innych budowli -- o powszechnie znanych rozwiązaniach konstrukcyjnych i schematach technicznych, z wyłączeniem linii, węzłów i stacji kolejowych, dróg i nawierzchni lotniskowych, mostów, budowli hydrotechnicznych i melioracji wodnych,
- 3/ kierowania, nadzorowania i kontrolowania budowy i robót, kierowania i kontrolowania wytwarzania konstrukcyjnych elementów budowlanych oraz oceniania i badania stanu technicznego w zakresie wszelkich budynków i innych budowli o powszechnie znanych rozwiązaniach konstrukcyjnych, z wyłączeniem linii, węzłów i stacji kolejowych, dróg i nawierzchni lotniskowych, mostów, budowli hydrotechnicznych i melioracji wodnych.

Otrzymuje:

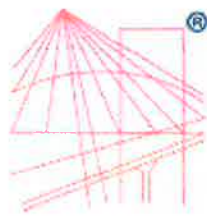
Pani Krystyna Polak
zam. Wodynie 99

Z UP. WODNY

Miejscowość:

Siedzisko:

Zgodnie z oryginałem
Polak



P O L S K A
I Z B A
I N Ż Y N I E R Ó W
B U D O W N I C T W A

WOJEWÓDZKI URZĄD OCHRONY ZABYTKÓW
W WARSZAWIE
Delegatura w Siedlcach
08-110 Siedlce, ul. Bema 4a
tel. 025/633-56-29, fax: 025/633-94-58

Zaświadczenie

o numerze weryfikacyjnym:

MAZ-BNM-ADZ-4PI *

Pani **KRYSTYNA POLAK** o numerze ewidencyjnym **MAZ/BO/0456/05**

adres zamieszkania ul. **OGRODOWA 3, 08-117 WODYNIE**

jest członkiem Mazowieckiej Okręgowej Izby Inżynierów Budownictwa i posiada wymagane ubezpieczenie od odpowiedzialności cywilnej.

Niniejsze zaświadczenie jest ważne od **2023-08-01** do **2024-07-31**.

Zaświadczenie zostało wygenerowane elektronicznie i opatrzone bezpiecznym podpisem elektronicznym weryfikowanym przy pomocy ważnego kwalifikowanego certyfikatu w dniu **2023-08-07** roku przez:

Roman Lulis, Przewodniczący Rady Mazowieckiej Okręgowej Izby Inżynierów Budownictwa.

Zgodnie z art. 78¹ K.c.

§ 1. Do zachowania elektronicznej formy czynności prawnej wystarcza złożenie oświadczenia woli w postaci elektronicznej i opatrzenie go kwalifikowanym podpisem elektronicznym.

§ 2. Oświadczenie woli złożone w formie elektronicznej jest równoważne z oświadczeniem woli złożonym w formie pisemnej.

* Weryfikację poprawności danych w niniejszym zaświadczeniu można sprawdzić za pomocą numeru weryfikacyjnego zaświadczenia na stronie Polskiej Izby Inżynierów Budownictwa www.piib.org.pl lub kontaktując się z biurem właściwej Okręgowej Izby Inżynierów Budownictwa.

O Ś W I A D C Z E N I E projektanta

Powołując się na art. 34 ust. 3d pkt 3 ustawy z dnia 7 lipca 1994 r. Prawo budowlane (t. j. Dz. U. z 2023 r. poz. 682 ze zm.)
o ś w i a d c z a m , że **projekt zagospodarowania działki nr ew. 372 dla inwestycji polegającej na wykonanie robót remontowych dachu i elewacji zabytkowego budynku kościoła parafialnego zlokalizowanego nad działce nr ew. 372 obręb ewidencyjny 0022 Wodynie gm. Wodynie został sporządzony zgodnie z obowiązującymi przepisami oraz zasadami wiedzy technicznej.**

Inwestor: Parafia Rzymskokatolicka p.w. Świętych
Apostołów Piotra i Pawła w Wodyniach

Projektant:



Siedlce dnia 10.11.2023 r.

Opis do projektu zagospodarowania działki nr ew. 372

Lokalizacja : **Wodynie ul. Kościelna 1a**

Nazwa zamierzenia inwestycyjnego : **- wykonanie robót remontowych dachu i elewacji zabytkowego budynku kościoła parafialnego p.w. Św. Apostołów Piotra i Pawła w Wodyniach**

Inwestor: **Parafia Rzymskokatolicka p.w. Św. Apostołów Piotra i Pawła w Wodyniach.**

1. Dane ogólne

Na działce oznaczonej w ewidencji gruntów nr 372 obręb ewidencyjny 0022 Wodynie ul. Kościelnej 1a zlokalizowane są obiekty stanowiące zespół kościoła parafialnego jak: budynek kościoła parafialnego konstrukcji drewnianej zrębowej oszalowany od zewnątrz deskami, z dachem wielospadowym kryty gontem, brama –dzwonnica z parkanem z kamienia narzutowego łupanego, murowany budynek stancy z dachem dwuspadowym. Rzut budynku kościoła wpisany jest w prostokąt, brama– dzwonnica zabytkowa konstrukcji murowanej, wpisana w rzut kwadratu, przykryta dachem w kształcie kopuły zakończony wieżyczką, dach kryty blachą miedzianą. W kopule dachu zamontowane są dzwony. Parkan wykonany z kamienia narzutowego łupanego spoinowanego zakończony czapą betonową.

2. Tern opracowania

Teren opracowania obejmuje działkę nr ew. 372 o powierzchni około 0,60 ha. Granice opracowania oznaczone literami

A-B-C-D-E-F-G-H-I-A.

Teren bezpośrednio związany z funkcjonowaniem budynku kościoła parafialnego jest ogrodzony parkanem z kamienia narzutowego łupanego, w którym od strony południowej znajduje się brama – dzwonnica stanowiąca wejście na teren cmentarza kościelnego. Na terenie tym znajdują się drzewa (lipy), niektóre objęte ochroną przyrody, trawniki, pas ciągu pieszego wyłożonego kostką i płytami oraz oświetlenie elektryczne (słupowe lampy oświetleniowe). Poza ogrodzeniem na przedmiotowej działce znajdują się chodniki ciągi piesze wyłożone kostką oraz miejsca postojowe dla pojazdów osobowych utwardzone kostką brukową oraz zieleń urządzona w postaci trawników, krzewów i drzew ozdobnych.

Projekt zagospodarowania działki sporządzony na odbitce mapy zasadniczej wykazuje istnienie budynku kościoła parafialnego, bramy - dzwonnicy z parkanem stanicę parafialną i lamy oświetleniowe.

Obiekty i urządzenia budowlane istniejące.

A. Budynek kościoła parafialnego

- 2-

Dzwonnica z parkanem (ogrodzenie cmentarza kościelnego) oznaczona na planie zagospodarowania nr 6

2. budynek stanica parafialna
-przyłącze wody, oświetlenie

Poza parkanem ogrodzeniowym na przedmiotowej działce jest:

- ciąg komunikacyjny pieszo-jezdny z miejscami parkingowymi, teren utwardzony kostką i płytkami
- teren zieleni
- oświetlenie słupowe

3. Infrastruktura techniczna

Budynek kościoła zaopatrzony jest w energię elektryczną poprzez istniejące przyłącze kablowe ziemne z sieci energetycznej

Instalacja: wod. kan. - nie dotyczy.

Ogrzewanie budynku gazowe poprzez instalację gazową, gaz ze zbiornika gazowego podziemnego usytuowanego na sąsiedniej działce nr 374/2 stanowiącej własność Inwestora.

4. Obsługa komunikacyjna.

Dostęp do drogi publicznej wojewódzkiej nr 803 poprzez istniejący zjazd (działka nr ew. 618 i do drogi powiatowej (działka nr ew. 376) również poprzez istniejący zjazd.

5. Ochrona środowiska

Przedmiotowy budynek kościoła i brama – dzwonnica z parkanem ogrodzeniowym nie są zaliczane do przedsięwzięć mogących znacząco oddziaływać na środowisko. Teren (działka nr 372) objęty jest prawną formą ochrony przyrody zgodnie ustawą z dnia 16 kwietnia 2004 r. o ochronie przyrody (Dz. U. z 2018 r. poz. 1614 ze zm.).

Na przedmiotowej działce znajdują się dwa pomniki przyrody – drzewa gatunku Lipa Drobnolistna. Wody opadowe i wody roztopowe odprowadzane są na teren własnej działki, teren biologicznie czynny.

6. Ochrona zabytków

Teren działki objęty jest prawną formą ochrony zabytków zgodnie z ustawą z dnia 23 lipca 2003 r. o ochronie zabytków i opiece nad zabytkami (Dz. U. z 2020 r. poz. 282). Budynek kościoła parafialnego i murowana dzwonnica na działce nr 372 obręb ewidencyjny 0022 Wodynie zgodnie z orzeczeniem o uznaniu za zbytek są wpisane do rejestru obiektów zabytkowych pod nr KL.IV.R.596/62 z dnia 04.04.1962 r. oraz do gminnej ewidencji zabytków - karta nr 70/1802.

Parkan z zespołu parafialnego wpisany jest do gminnej ewidencji zabytków - karta nr 71/18/07.

6. Wpływ eksploatacji górniczej

Działka o nr ew. 372 jak i teren do niej przyległy nie znajdują się w granicach eksploatacji górniczej.

7. Obszar oddziaływania obiektu budowlanego

Z uwagi na to, że zadanie inwestycyjne obejmuje wykonanie prac remontowych dachu i elewacji (prace konserwatorsko - impregnacyjne) nie określa się obszaru oddziaływania na działki sąsiednie.

Obszar oddziaływania istniejącego budynku kościoła zamyka się w granicach własnej działki.

8. Bilans terenu

Opracowanie w granicach A-B-C-D-E-F-G-H-I-A o powierzchni 6000,0 m² - 100%

- | | | |
|--|------------------------|-----------|
| - powierzchnia zabudowy istniejących obiektów | - 335,0 m ² | - 5,58 % |
| - powierzchnia schodów zewnętrznych | - 50,0 m ² | - 0,83 % |
| - powierzchnia zabudowy dzwonnicy | - 20,0 m ² | - 0,33 % |
| - powierzchnia komunikacji z miejscami postojowymi | - 1270,0m ² | - 21,16 % |
| - powierzchnia zieleni | - 4325,0m ² | - 72,08 % |

Teren biologicznie czynny w stosunku do terenu opracowania wynosi **72,08 %**.

9. Warunki ochrony przeciwpożarowej

Zgodnie z § 209 Rozporządzenia Ministra Infrastruktury z dnia 12 kwietnia 2002 r. w sprawie warunków technicznych, jakim powinny odpowiadać budynki i ich usytuowanie budynek kościoła parafialnego kwalifikuje się do strefy pożarowej ZL I.

Zgodnie z § 213 wyżej cytowanego rozporządzenia nie stosuje się wymagań klas odporności pożarowej budynków do w/w obiektu budowlanego.

Dach przykryty gontem, elewacja elementy drewniane zaimpregnowane środkami ochronnymi przeciwpożarowymi do trudno zapalności.

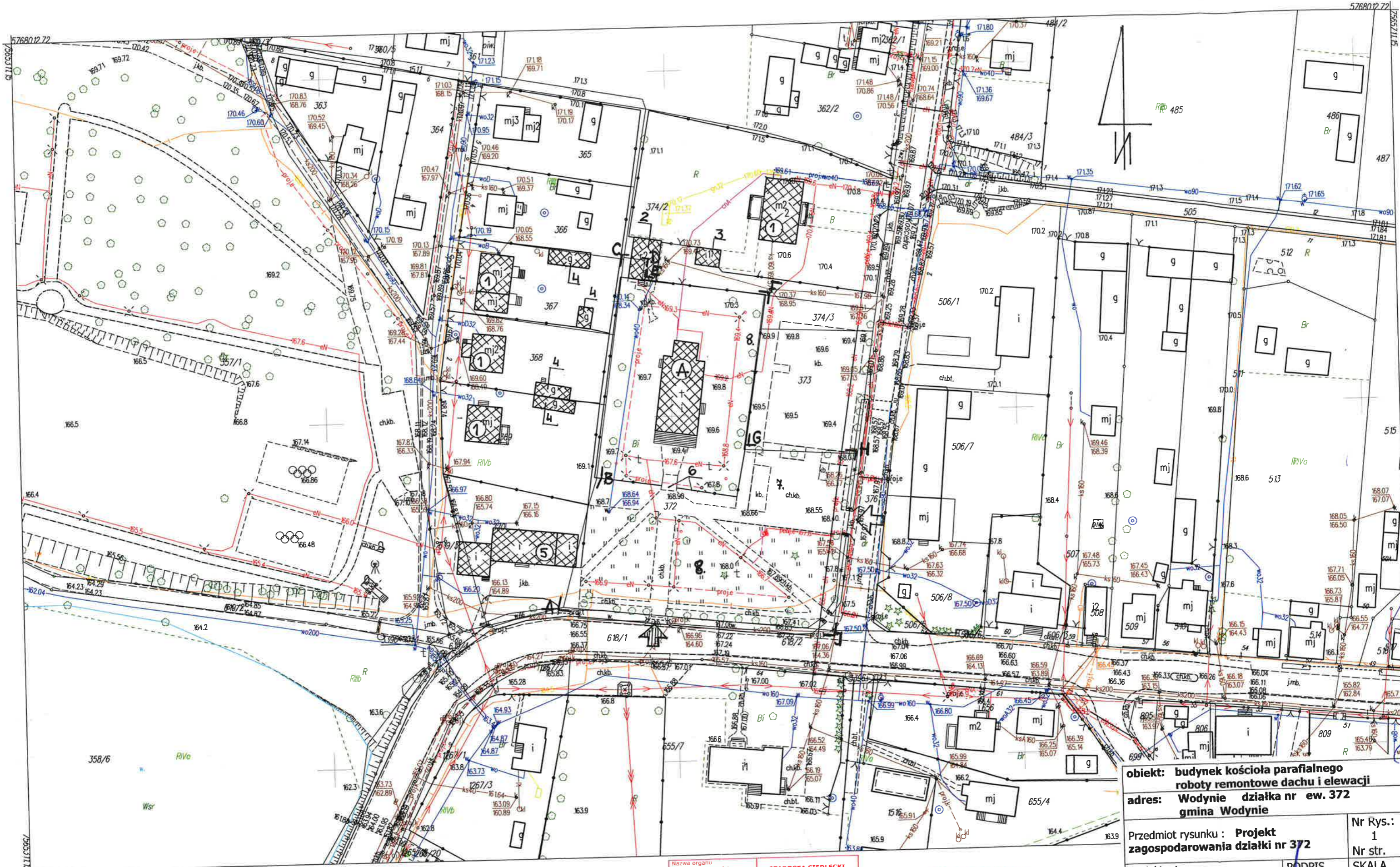
Z uwagi na to, że w/w obiekt budowlany jest obiektem zabytkowym, to zgodnie z ustawą z dnia 7 lipca 1994 r. Prawo budowlane (Dz. U. z 2023 r. poz. 682 ze zm.) na ich wykonanie wymagalna jest decyzja właściwego organu administracji architektoniczno budowlanej.

projektant:



opracowała:

Polony
tech. bud. i inż. Polony Feliks
projektant w specjalności architektoniczno-
konstrukcyjno-budowlanej
KIEROWNIK BUDOWY
Nr upr. GP. 7342/120/123/92
MAZ/BO/0-453/05



Powiat: siedlecki
 Jednostka ewidencyjna: gm Wodnie
 Obręb ewidencyjny: Wodnie dz 372
 układ współrzędnych płaskich: 2000/7
 geodezyjny układ odniesienia: PL-EVRF2007-NH

KOPIA MAPY ZASADNICZEJ
 godło mapy: 7.169.29.11.2, 7.169.29.12.1
 Skala 1:1000

LEGENDA
 sieci gazowe — g
 energetyka — en
 kanalizacja — ks
 wodociągi — w
 telekomunikacja — t
 ciepłownicze — ch

Nazwa organu prowadzącego państwowy zasób geodezyjny i kartograficzny	STAROSTA SIEDLECKI
Identyfikator ewidencyjny materiału zasobu	P.1426.2013.10003
Nazwa materiału zasobu	mapa zasadnicza
Data wykonania kopii materiału zasobu	Siedlice dn. 20.10.2023r.
Imię, nazwisko i podpis osoby reprezentującej organ	

z up. STAROSTY
Kulka
Renata Kukla
 Inspektor w Wydziale Geodezji i Gospodarki Nieruchomościami

obiekt: budynek kościoła parafialnego
roboty remontowe dachu i elewacji
adres: Wodnie działka nr ew. 372
gmina Wodnie

Przedmiot rysunku : **Projekt zagospodarowania działki nr 372**

Projektant:
 mgr inż. Helena Kraszewska
 Upr. bud. 373/74/Wm

Operowała:
 tech. bud. Krystyna Polak
 GP.7342/120/125/92

Nr Rys.: 1
 Nr str. 1
 SKALA 1:1000
 DATA 11.2023 r.

w Rozpor.

**PROJEKT ZAGOSPODAROWANIA działki nr ew. 372
położonej w miejscowości Wodynie gm. Wodynie
skala 1:1000**

**WOJEWÓDZKI URZĄD OCHRONY ZABYTKÓW
W WARSZAWIE**

Delegatura w Siedlcach

08-117 Siedlce, ul. Bema 4a
tel. 025/633-56-29, fax: 025/633-94-58

**Inwestor: Parafia Rzymskokatolicka p.w. Św. Apostołów
Piotra i Pawła w Wodyniach
ul. Kościelna 1a 08-117 Wodynie**

STAN ISTNIEJĄCY

A. BUDYNEK KOŚCIOŁA PARAFIALNEGO

**A-B-C-D-E-F-G-H-I-A - granice działki objętej opracowaniem
o powierzchni 6000,00 m²**

ZNACZENIA



obiekty istniejące



wjazd na działkę - istniejącym zjazdem z drogi wojewódzkiej (działka nr 618)



wjazd na działkę - istniejącym zjazdem z drogi powiatowej (działka nr 376)



eN zewnętrzna instalacja elektryczna

LEGENDA

1. budynek mieszkalny
2. budynek stacyjny
3. budynek garażowy
4. budynek gospodarczy
5. sklep z art. spożywczymi (nieużytkowany)
6. brama - dzwonnica z parkanem
7. plac parkingowy + ciąg pieszy
8. powierzchnia zieleni urządzonej

BILANS TERENU OPRACOWANIA

opracowanie w granicach A-B-C-D-E-F-G-H-I-A o powierzchni	6000,00 m²	100 %
- powierzchnia zabudowy istniejącej	- 335,00 m ²	- 5,58 %
- powierzchnia schodów zewnętrznych	- 50,00 m ²	- 0,83 %
- powierzchnia dzwonnicy zabytkowej	- 20,00 m ²	- 0,33 %
- pow. komunikacji z miejscami postojowymi	- 1270,00 m ²	- 21,16 %
- powierzchnia zieleni (teren biologicznie czynny)	- 4325,00 m ²	- 72,08 %

projektant:



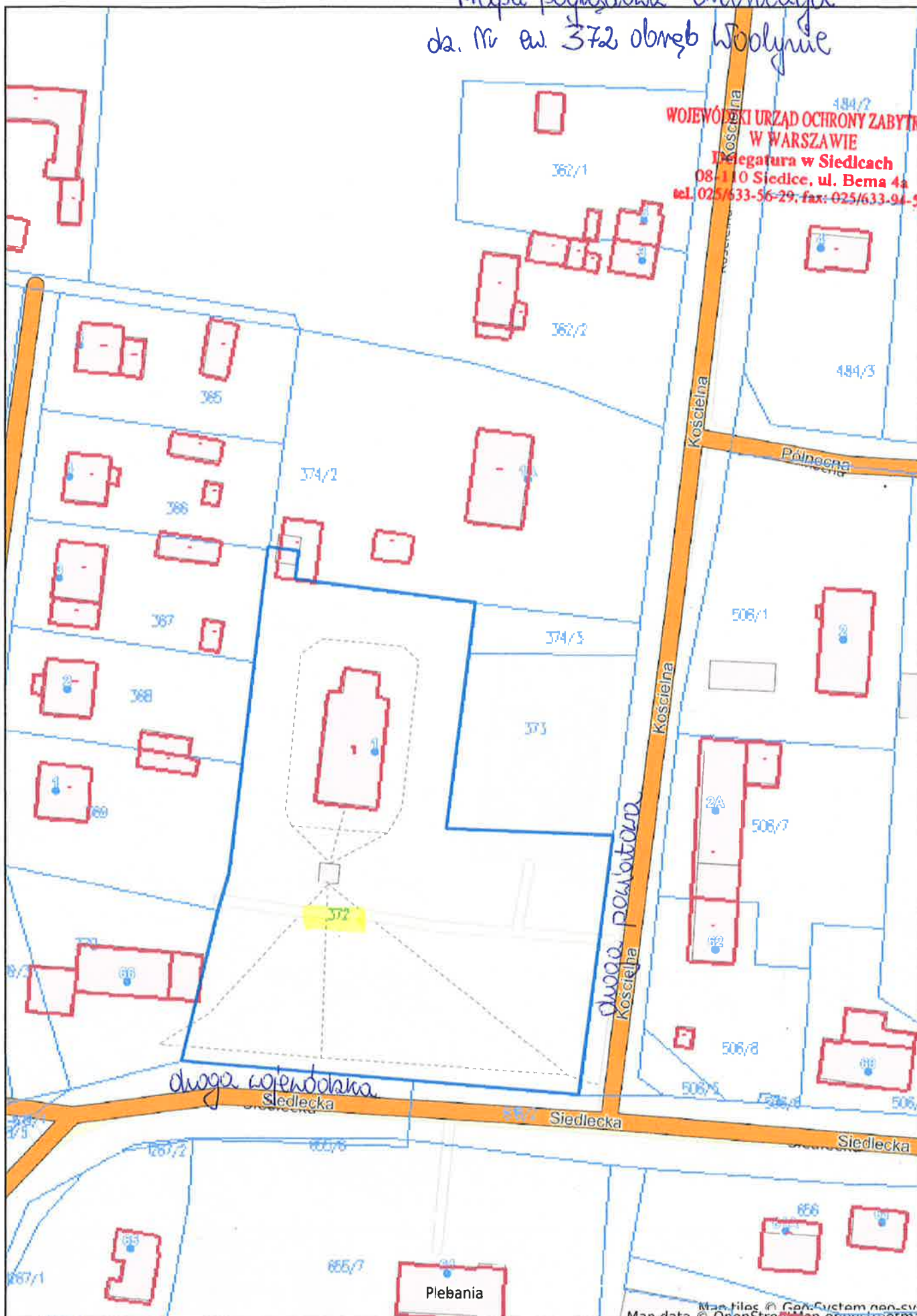
opracowała:

tech. bud. Krystyna Polak
projektant w specjalności architektonicznej
konstrukcyjno - budowlanej
KIEROWNIK BUDOWY
Nr upr. GP. 7342/120/125/92
MAZ/BO/0436/05



Mapa poglądowa - orientacja
dz. nr ew. 372 obręb Wodłyńskie

WOJEWÓDZKI URZĄD OCHRONY ZABYTKÓW
W WARSZAWIE
Integracja w Siedlcach
08-110 Siedlce, ul. Bema 4a
tel. 025/633-56-29; fax: 025/633-94-58



PROJEKT
ARCHITEKTONICZNO - BUDOWLANY

Obiekt: Budynek kościoła parafialnego p.w. Św. Apostołów
Piotra i Pawła w Wodyniach
- wykonanie robót remontowych dachu i elewacji

Inwestor: Parafia Rzymskokatolicka
p.w. Św. Apostołów Piotra i Pawła w Wodyniach
ul. Kościelna 1a
08-117 Wodynie

Adres obiektu: Wodynie ul. Kościelna 1a
08-117 Wodynie

- jednostka ewidencyjna : Identyfikator i nazwa: 142612-2 Wodynie
- obręb ewidencyjny : Identyfikator i nazwa: 142612-2.0022 Wodynie
- numer ewidencyjny działki : 372
- kategoria obiektu : X

Projektant Imię i nazwisko	Specjalność / numer uprawnień	Zakres opracowania	Podpis
Opracowała : tech. bud. Krystyna Polak	uprawnienia do projektowania w specjalności architektonicznej i konstrukcyjno – budowlanej GP.7342/120/125/92	architektura i konstrukcje	
Projektant: mgr inż. arch. Helena Kraszewska	uprawnienia do projektowania w specjalności architektonicznej, konstrukcyjno-budowlanej oraz instalacji i urządzeń sanitarnych 373/74/Wm	architektura i konstrukcja	
Data opracowania	Listopad 2023 r.		